
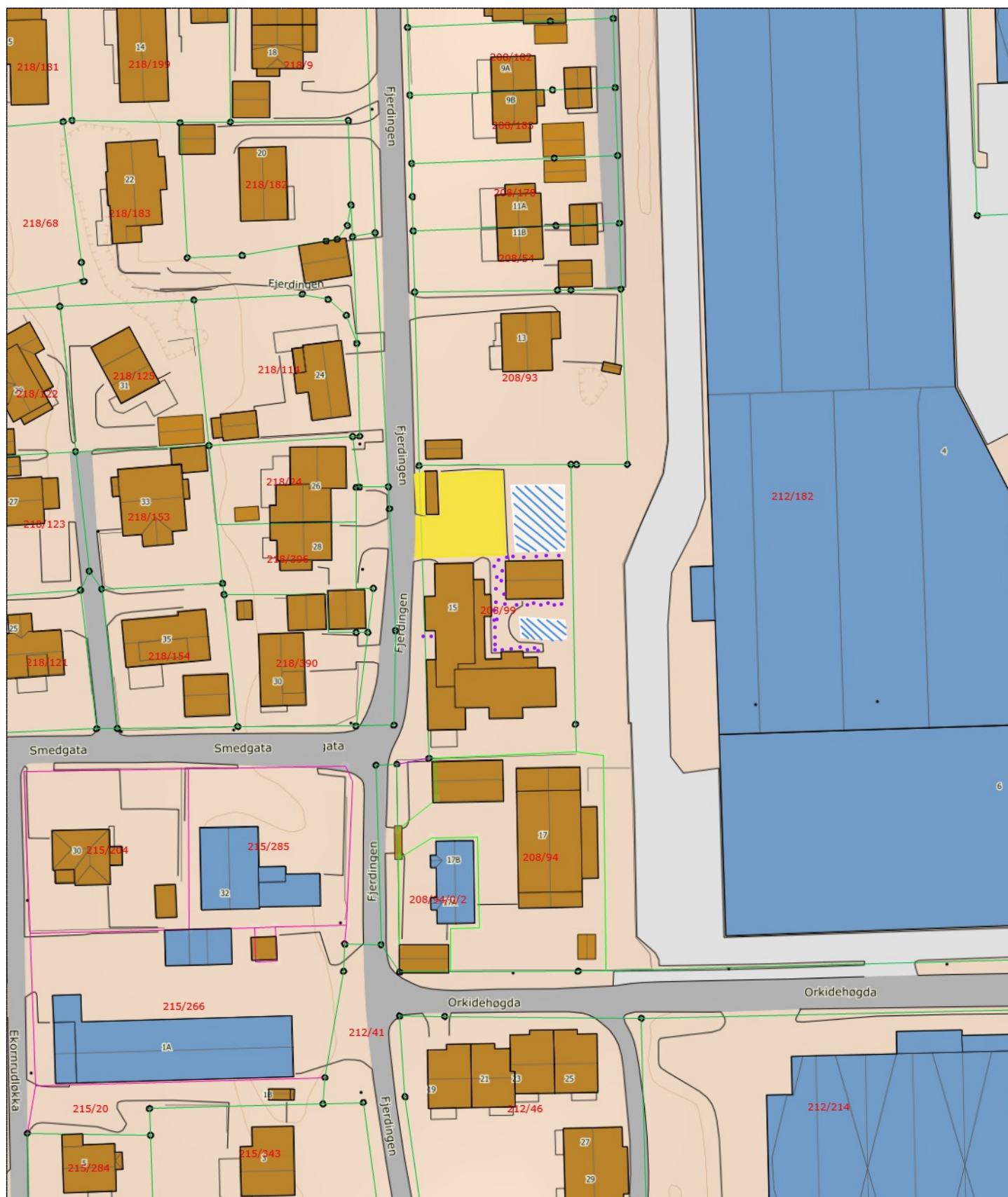
 <p>DRAMMEN KOMMUNE</p>	<h2>Kartutsnitt</h2>	
	<p>Evjegata 2, Mjøndalen Bolit</p>	

Målestokk: 1:1000
Dato:30/3-2026
Format A4



DRAMMEN
KOMMUNE

Kartutsnitt

Fjerdingsgen 15, Mjøndalen
Bolig



Målestokk: 1:1000
Dato:30/3-2026
Format A4



DRAMMEN
KOMMUNE



Kartutsnitt

Hagatjernveien 123, 125, 127 og 129, Mjøndalen
Bolg

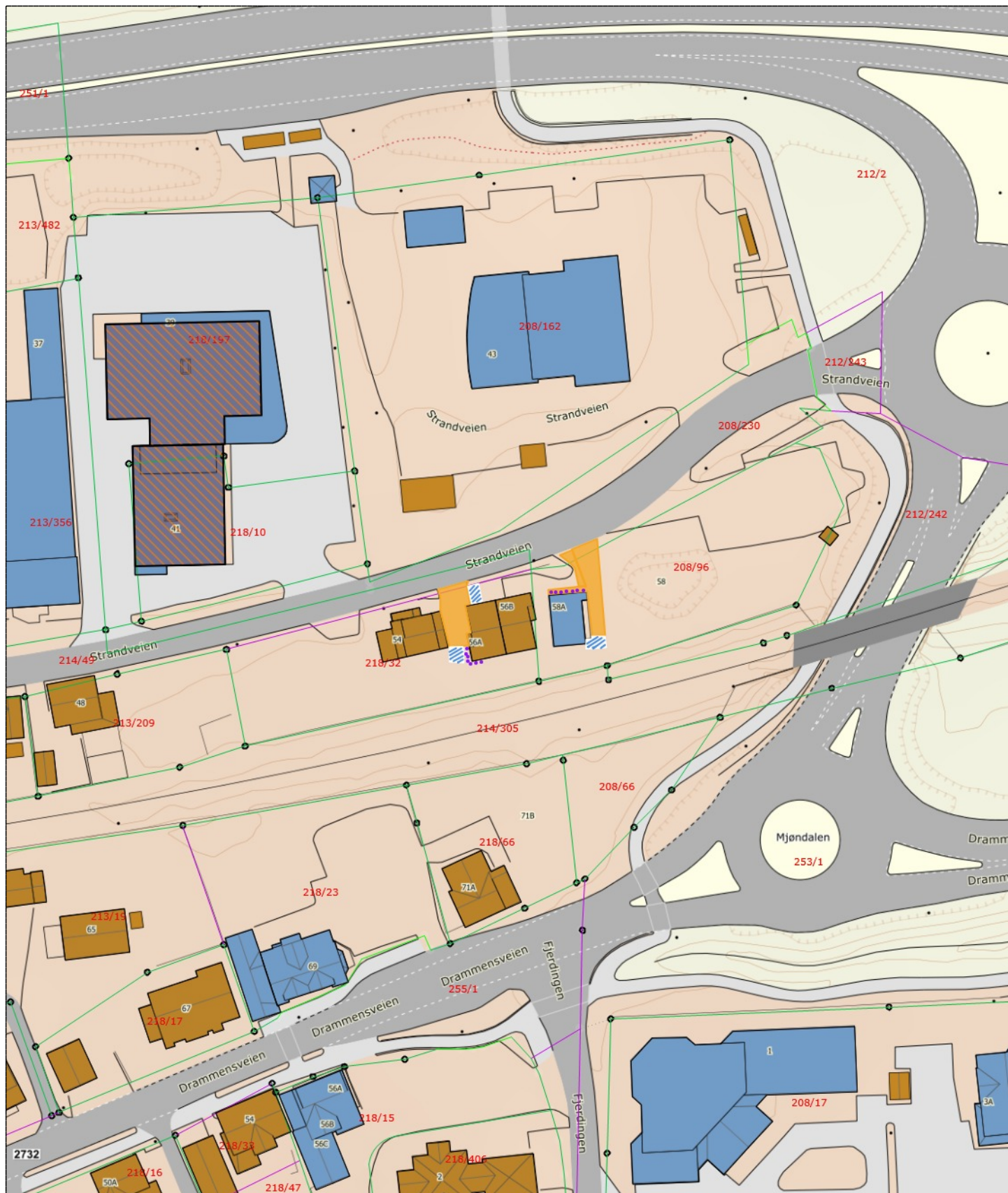




Målestokk: 1:1000
Dato:30/3-2026
Format A4



 <p>DRAMMEN KOMMUNE</p>	<h1>Kartutsnitt</h1>	
	<p>Nedbergkollveien 6, Mjøndalen Bolit</p>	

Målestokk: 1:1000
Dato:30/3-2026
Format A4



 <p>DRAMMEN KOMMUNE</p>	<h2>Kartutsnitt</h2>	
	<p>Strandveien 54, 56 og 58, Mjøndalen Bolig</p>	

Målestokk: 1:1000
Dato:10/4-2026
Format A4